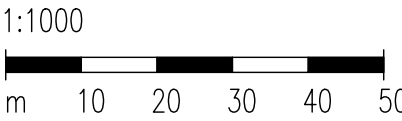




- LEGENDA :
- 1180/5
 - HRANICE POZEMKŮ DLE KATASTRÁLNÍ MAPY
 - ČÍSLO POZEMKŮ DLE KATASTRÁLNÍ MAPY
 - OSA KOMUNIKACE
 - HRANICE DOČASNÉHO ZABORU STAVBY DO 1 ROKU
 - HRANICE TRVALÉHO ZABORU STAVBY – SO 121, SO 123 – NABÝATEL PARDUBICKÝ KRAJ
 - HRANICE TRVALÉHO ZABORU STAVBY – SO 122, SO 124 – NABÝATEL PARDUBICKÝ KRAJ
 - ČÍSLO POZEMKU S DOČASNÝM ZABOREM DO 1 ROKU
 - ČÍSLO POZEMKU S TRVALÝM ZABOREM – SO 121 – NABÝATEL PARDUBICKÝ KRAJ
 - ČÍSLO POZEMKU S TRVALÝM ZABOREM – SO 122 – NABÝATEL PARDUBICKÝ KRAJ
 - ČÍSLO POZEMKU S TRVALÝM ZABOREM – SO 123 – NABÝATEL PARDUBICKÝ KRAJ
 - ČÍSLO POZEMKU S TRVALÝM ZABOREM – SO 124 – NABÝATEL PARDUBICKÝ KRAJ
 - PLOCHA TRVALÉHO ZABORU STAVBY – SO 121, SO 123 – NABÝATEL PARDUBICKÝ KRAJ
 - PLOCHA TRVALÉHO ZABORU STAVBY – SO 122, SO 124 – NABÝATEL PARDUBICKÝ KRAJ
 - PLOCHA DOČASNÉHO ZABORU STAVBY
 - HRANICE BPEJ
 - KÓD BPEJ
 - OBLAST VYDÁLENÁ 50m OD HRANICE DOČASNÉHO ZABORU STAVBY

MĚŘÍTKO:



F.1.
PDPS

SOUPRAVNOVÝ SYSTÉM:		S-JTSK		 FÖRSTEROVA Č.P. 175, 566 01 MYŠKOV MYTO E-MAIL: MDS@MDSPROJEKT.CZ
VÝŠKOVÝ SYSTÉM:		BvP		
KRESLIL:	ING. LUKÁŠ TOBEŠ			
ZPRACOVAL:	ING. LUKÁŠ TOBEŠ			
TECHNICKÁ KONTROLA:	ING. JAN MACHEK			
ZODPOVĚDNÝ PROJEKTANT:	ING. LUKÁŠ TOBEŠ			
HLAVNÍ PROJEKTANT:	ING. JAN BURSA			
KRAJ: PARDUBICKÝ	OKRES: SVITAVY	OBEC: VENDOL	STUPEŇ:	PDPS
INVESTOR: SPRÁVA A ÚDRŽBA SILNIC PARDUBICKÉHO KRAJE			ZAK.ČÍSLO:	2378-21-3
AKCE:			ARCHIVNÍ ČÍSLO:	2378
REKONSTRUKCE SILNICE III/3661 KŘÍŽ. I/34 - VENDOLÍ				
OBJEKT: F.1. ZÁBOROVÝ ELABORÁT			DATUM:	05/2021
OBSAH:			FORMÁT:	A4
			MĚŘÍTKO:	1:1000
SITUACE DOTČENÝCH POZEMKŮ - DÍL 3., 4.			ČÍSLO SOUPRAVY:	ČÍSLO PŘÍLOHY:
				F.1.2.